













**gewenste ruimtelijke microstructuur:
hoofddorp Kasterlee**



-  Afgelijnde kern
-  Gebieden met groene verschijningsvorm
-  Commercieel centrum
-  Aan te snijden binnengebieden
-  Te reserveren woonuitbreidingsgebieden
-  Lokaal bedrijventerrein voor kleinschalige, laagdynamische bedrijven
-  Kernconcentratie voor de sport
-  Concentratiezone recreatie
-  Harde begrenzing t.o.v. open ruimte
-  Primaire weg 2
-  Economische drager / lokale verbindingsweg
-  Ondertunneling ringweg
-  Poorten
-  Herinrichting centrum
-  Herinrichting schoolomgeving
-  Kleine Netevallei, grensstellend
-  Rulloopdepressie: verweving natuur - recreatie
-  Ringbuffer
-  Groene vingers
-  Behoud parkwoningen, geen nieuwe
-  Nederzetting
-  Te ontlichten linten
-  Gemeenschapsvoorzieningen buiten de kern
-  nieuwe locatie uitbouw sportvoorzieningen
-  Suggestie regionale TR zoekzone

IOK plangroep

kaartnummer 35
 datum november 05
 fase definitieve vaststelling

