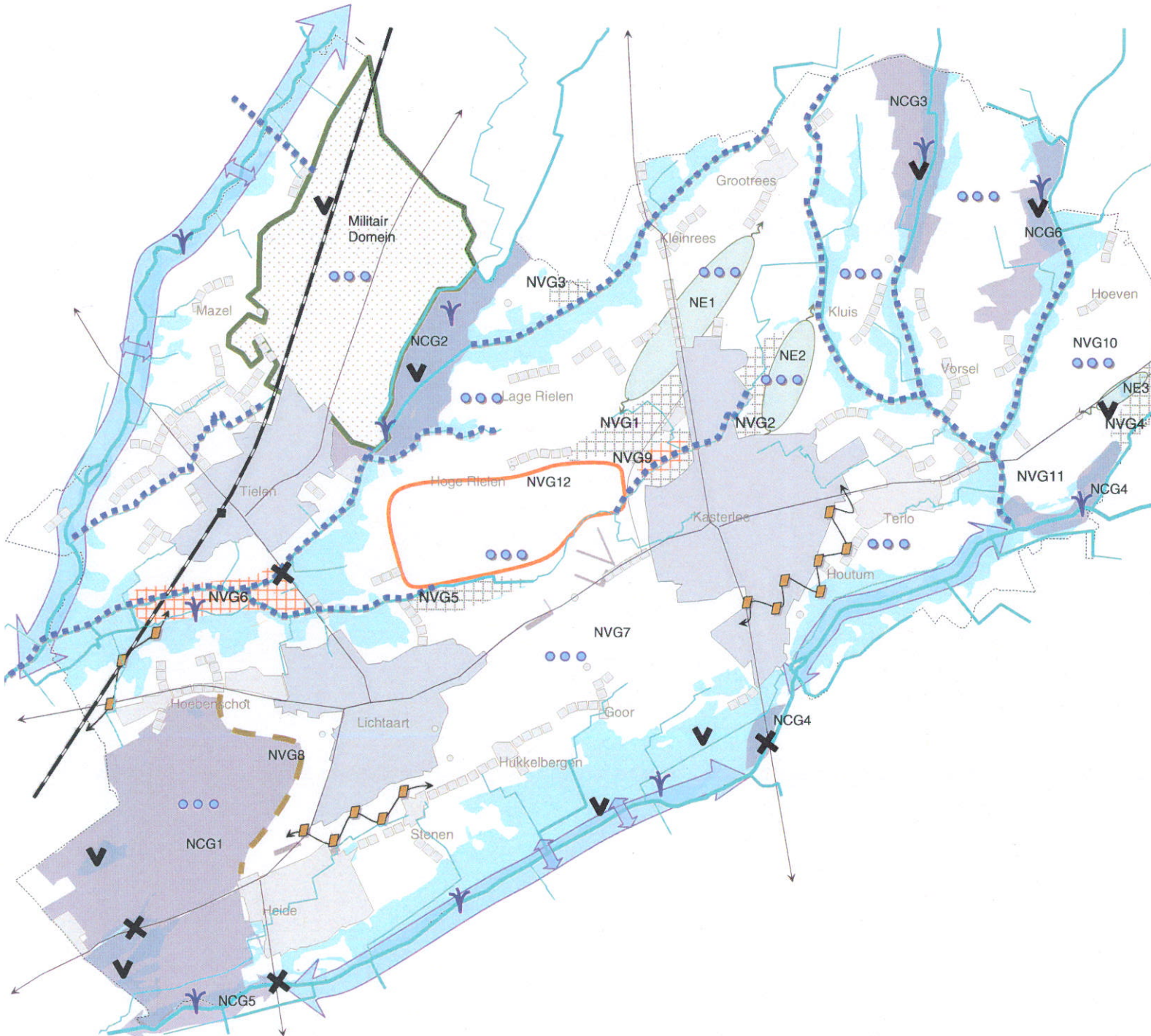





















gewenste natuurlijke structuur



-  Nederzittingsstructuur
-  Belangrijkste wegennet
-  Waterloop + alluviale vallei (NOG)
-  Natuurconcentratiegebied (NCG)
-  Natuureiland
-  Natuurverbinding van bovenlokaal belang (cf. RSPA)
-  Natte corridor
-  Droge corridor
-  Effectvermindering barrièrewerking
-  Afname verwevingsgebied (NVG)
natuur – landbouw
-  natuur – recreatie
-  natuur – recreatie (+bos)
-  Indicatieve grens tussen NVG - NCG
-  Aandachtsgebied ecologisch proces
-  - Infiltratie → kwel
-  - Veenvorming
-  - Winteroverstroming
-  Militair domein met belangrijke rol in de natuurlijke structuur
-  Jeugdcentrum Hoge Rielen met rol in de natuurlijke structuur

IOK plangroep

kaartnummer 25

datum november 05

fase definitieve vaststelling

