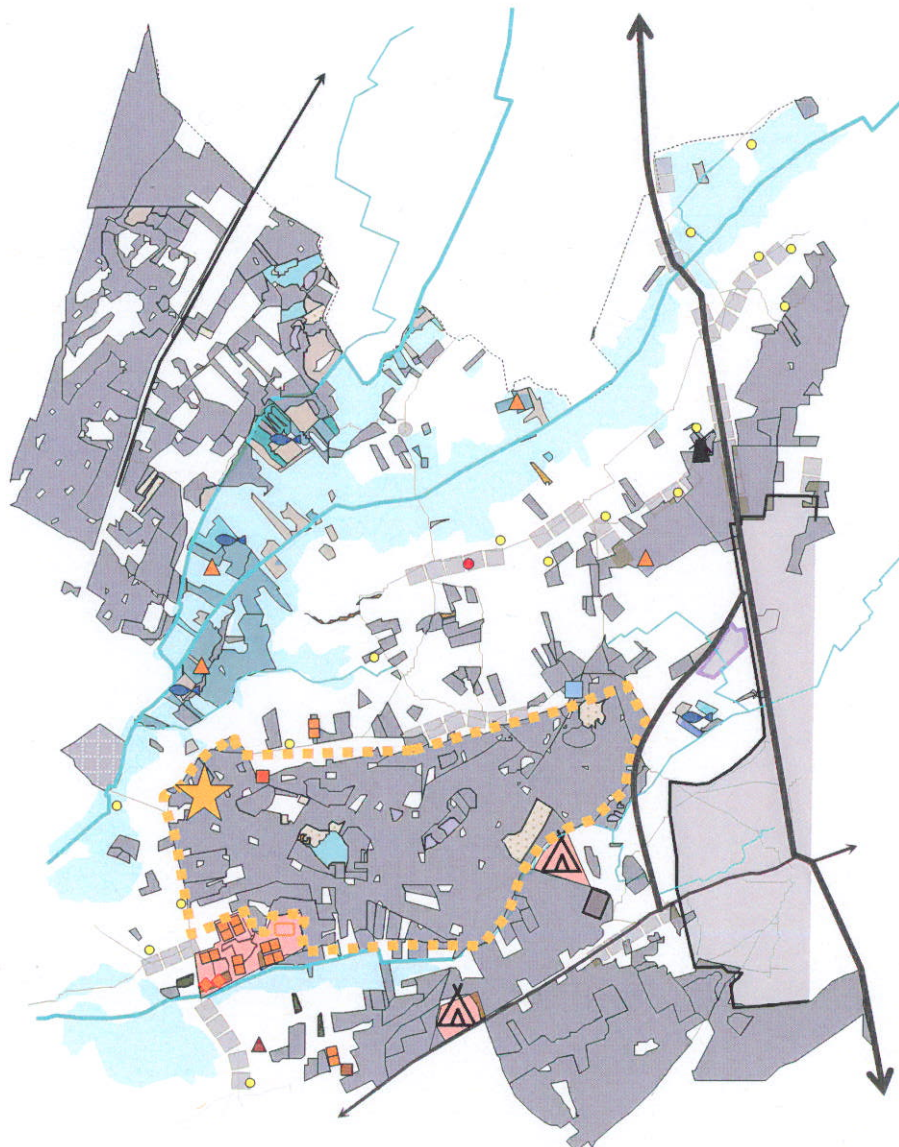


























**bestaande ruimtelijke structuur:  
deelruimte Rielen**



-  Dorpskern
-  Lintbebouwing
-  Herlokalisatiezone lokale bedrijven
-  Kazerne
-  Waterloop + valleigronden
-  Bos op drogere grond
-  Valleibos
-  Struweel (opslag / vochtig)
-  Heide
-  Ven
  
-  Belangrijkste wegnenet
-  Kleinere lokale wegen
  
-  Containerpark
-  Landbouwbedrijf
-  Jeugdcentrum Hoge Rielen
-  Toeristisch-recreatief attractiepunt
-  Concentratie weekendverblijven
-  Sportveld / voetbalveld
-  Taverne
-  Jeugdlokaal
-  Visvijver
-  Hondenterrein
-  Ruitertrein
-  Camping

**IOK** plangroep

kaartnummer 20

datum november 05

fase definitieve vaststelling



**N**