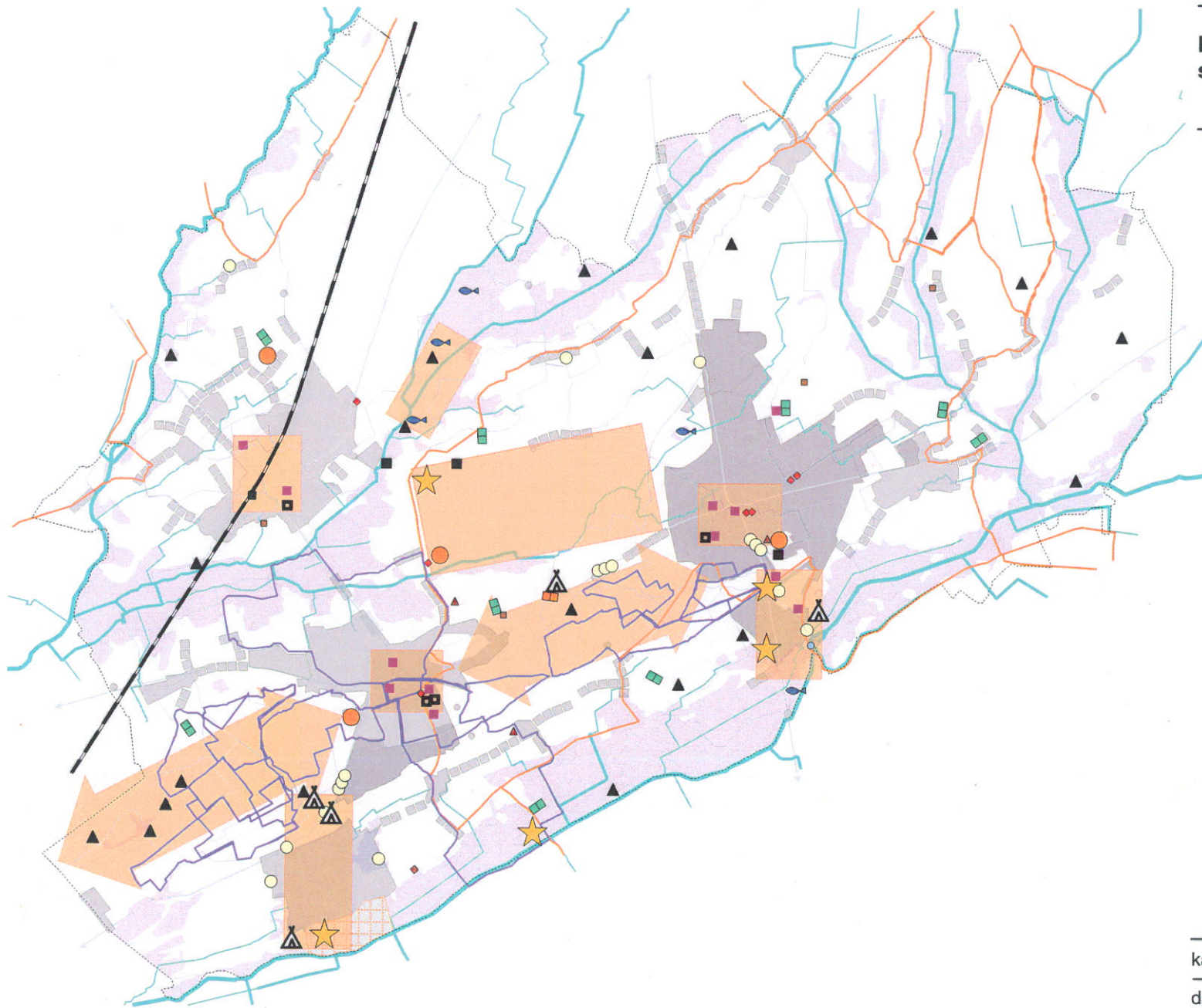





















**bestaande toeristisch-recreatieve structuur**



-  Bebouwingspatroon
-  Wegenpatroon
-  Waterloop met valleigronden
-  Wandelroute
-  Fietsroute
-  Attractiepunten
-  Camping
-  Concentratie weekendverblijven
-  Concentratie sport/voetbalvelden
-  Sportgebouw / turnzaal
-  Voetbalveld / sportveld
-  Infrastructuur paardensport
-  Hondenterrein
-  Vissport
-  Kayak
-  Jeugdlokaal
-  Socio-culturele infrastructuur
-  Horeca
-  Bundel van de toeristisch-recreatieve structuur

**IOK** plangroep

kaartnummer 13

datum november 05

fase definitieve vaststelling N

