








bestaande fietsvoorzieningen



-  bebouwingspatroon / bedrijventerreinen
-  lokaal wegennet
-  fietspad aan één kant van de weg
-  fietspad aan beide kanten van de weg
-  fietssuggestiestroken
-  doortocht met verkeersmenging
-  recreatieve fietsroutes

IOK plangroep

kaartnummer 12

datum november 05

fase definitieve vaststelling



N