











bestaande ruimtelijk economische structuur



-  Nederzettingspatroon
- 1 2** Hiërarchie van verzorgingsniveau
-  Concentratie kleinhandelsfuncties en publieke diensten
-  Uitloper commercieel centrum
-  Kleinhandelslint
-  Bedrijvenzone met eerder lokaal profiel
-  Bedrijvenzone met gemengd profiel
-  Bedrijvenzone met historisch gegroeide regionale bedrijvigheid
-  Verspreide/verweven handel en bedrijvigheid in of aansluitend op kernen of nederzettingen
-  Belangrijkste wegennet
-  Spoorweg met opstapplaats

IOK plangroep

kaartnummer 10

datum november 05

fase definitieve vaststelling



N