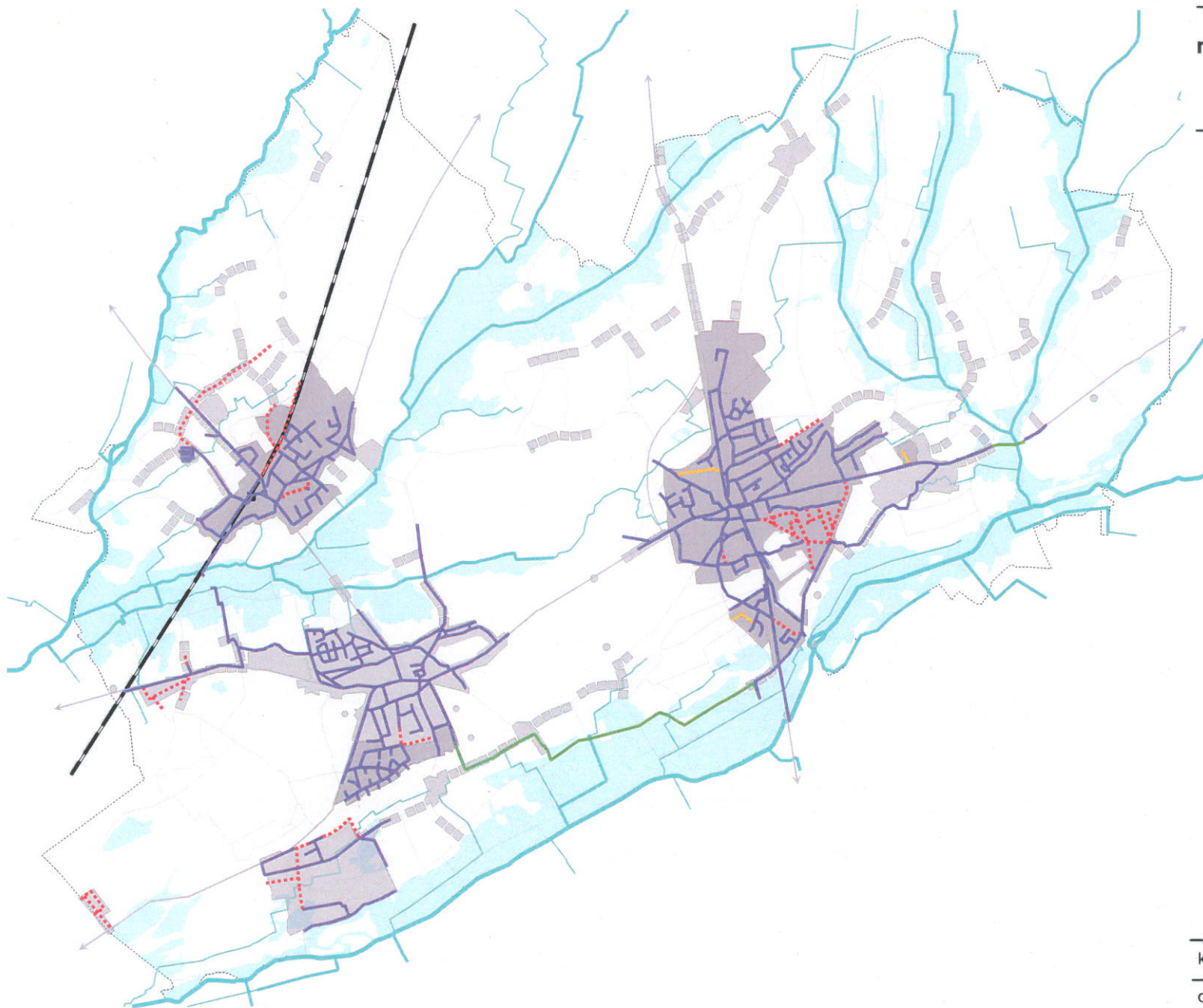









rioleringsnet



-  Bebouwingspatroon
-  Wegennet
-  Waterlopen + valleigronde
-  Bestaande riolering
-  Geplande riolering 2002
-  Ingebuisde gracht
-  Persleiding

**IOK** plangroep

kaartnummer 9

datum januari 05

fase ontwerp



**N**