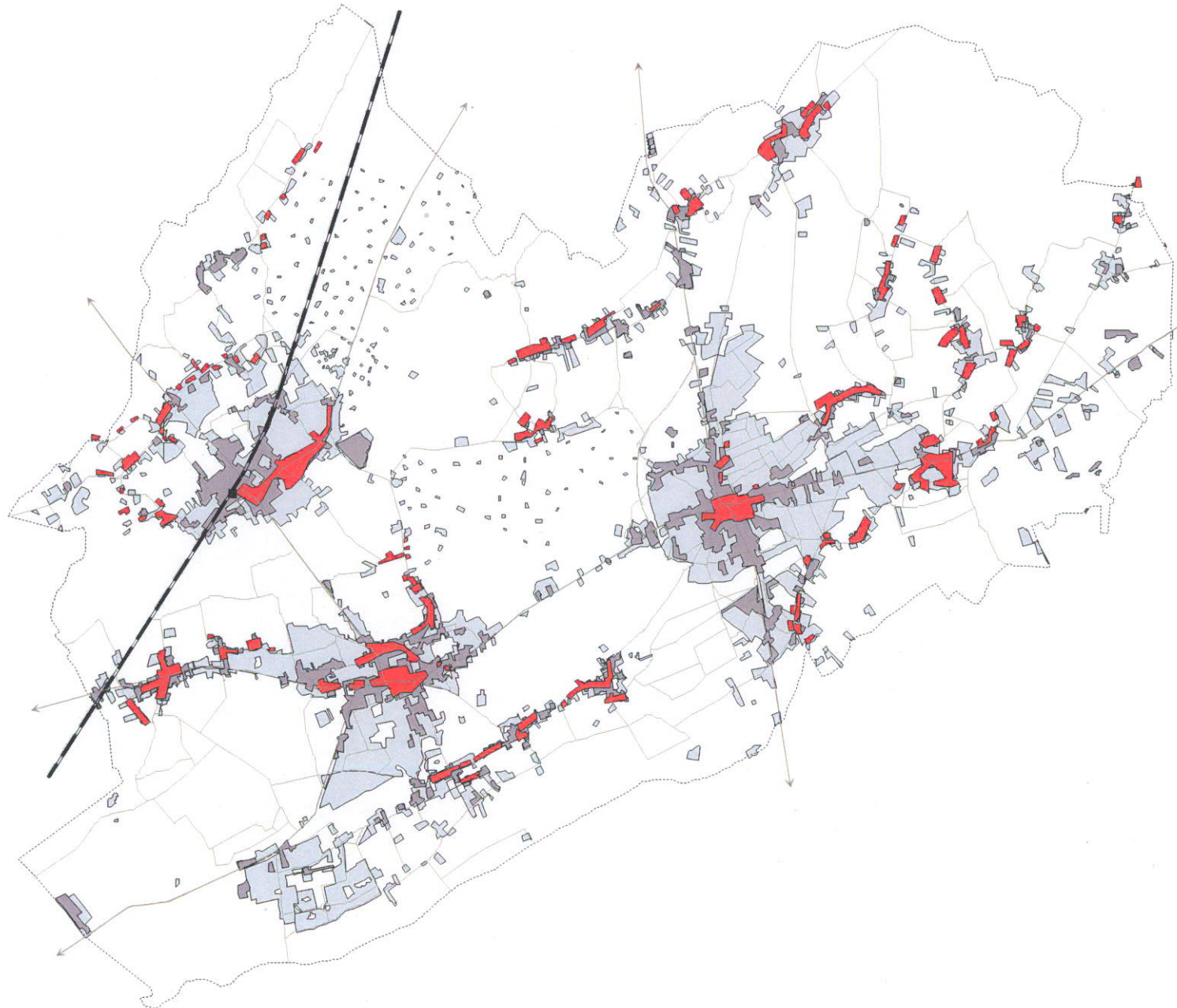






evolutie van de bebouwing



-  bebouwing eind 18<sup>e</sup> eeuw  
(obv de Ferrariskaart)
-  bebouwing rond 1965  
(obv Bodemkaart van België)
-  bebouwing rond 1995  
(obv Biologische waarderingskaart van België, versie 2.1)
-  huidig wegennet

**IOK** plangroep

kaartnummer 7

datum november 05

fase definitieve vaststelling



N