
















bestaande landschappelijke structuur



-  Bebouwingspatroon
-  Goed bewaarde rijgehuchten
-  Bosstructuur
-  Structurerend reliëfelement
-  Hydrografisch element
-  Gaaf landschap
-  Nieuw landschap
-  Openruimtecorridor
-  Markante terreinovergang
- BAKENS**
-  Kapel
-  Grote constructie
-  Kasteel
-  Kerk
-  Merkwaardig gebouw
-  Windmolen

IOK plangroep

kaartnummer 5

datum november 05

fase definitieve vaststelling



N