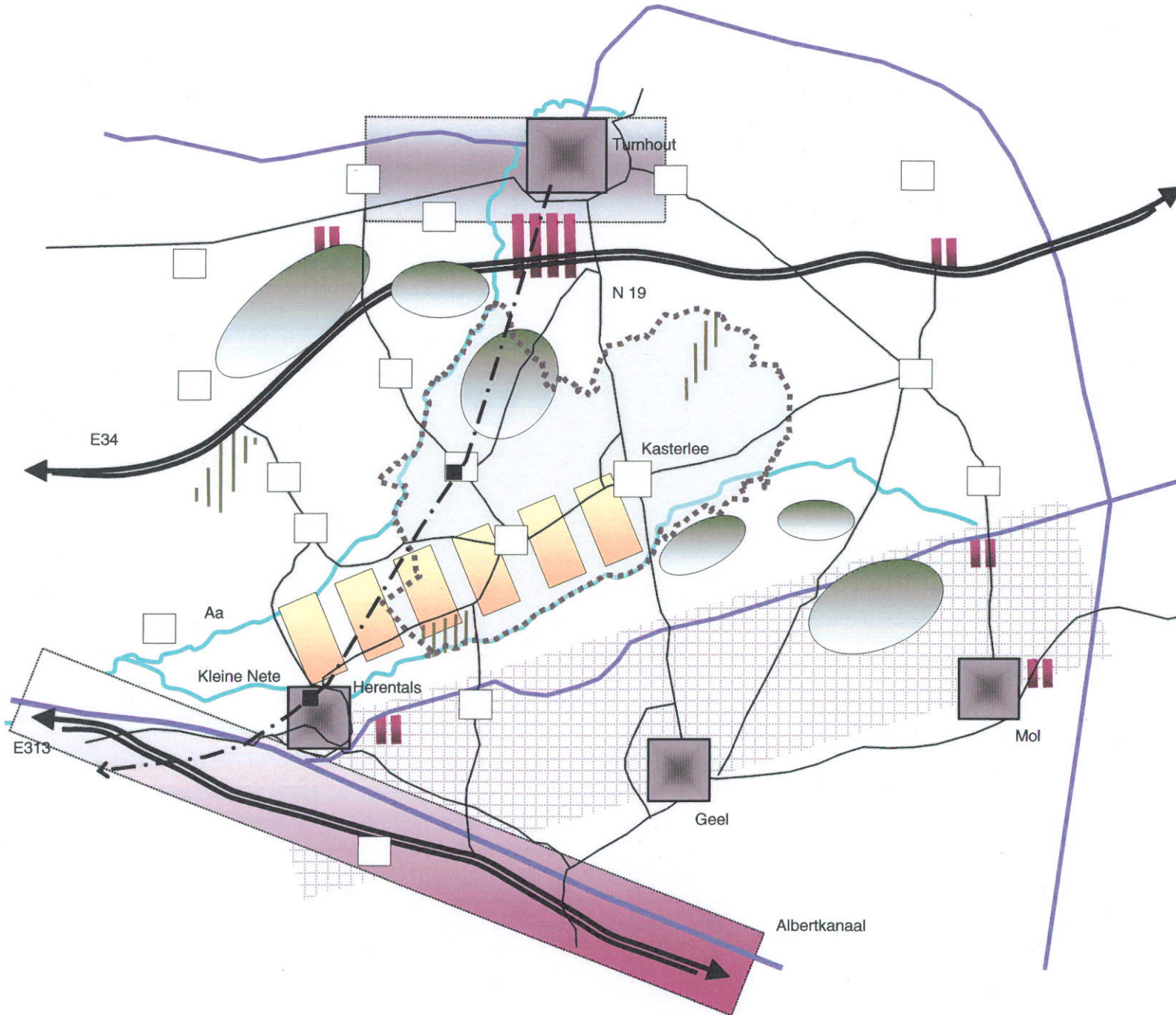
















Structurende elementen op macroniveau



-  Kempische As
-  Stad
-  Dorpskern
-  Netwerk Albertkanaal
-  Bedrijvigheid
-  Structuurbepalend boscomplex
-  Structuurbepalend natuurcomplex
-  Kanaal
-  Waterloop
-  Kempische Heuvelrug
-  Autosnelweg
-  Bovenlokale verbindingsweg
-  Spoorweg met station
-  Gemeentegrens Kasterlee

IOK plangroep

kaartnummer 2

datum november 05

fase definitieve vaststelling

