





















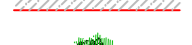


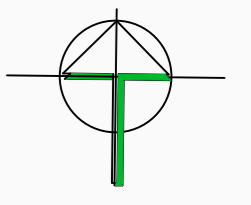


LEGENDE

-  Grens ontwerp
-  Wadi
-  Ontworpen hoogte op plan
-  Afwatering ontwerp
-  Trottoirband type I D 1
-  Trottoirband type I F 2
-  Flexibele afboording in gerecycleerd kunststof
-  Kruispunten in uitgewassen cementbeton
-  Pad in beige beton
-  Rijweg - verharding in betonstraatstenen 22x11x10 : Saxum granietgrijs
-  Voetpad - verharding in betonstraatstenen 22x22x10: Saxum granietgrijs
-  Oversteek - verharding in betonstraatstenen 22x11x10: Saxum lichtgeel
-  Parkings - verharding in betonstraatstenen 22x11x10: Saxum basaltzwart
-  Grasbetontegels / Gras kunststofplaten
-  Betonnen zitranden
-  Boomrooster
-  Dolomiet
-  Hakselhout
-  Te behouden bomen
-  Nieuw aan te planten bomen
-  Te rooien bomen
-  Gras
-  Beplanting
-  Blokbeplanting
-  Plaats typedwarsprofielen
-  Plaats terreinprofielen

GRONDPLAN - DEEL 3
Schaal: 1/200



PROVINCIE ANTWERPEN
ARRONDISSEMENT TURNHOUT
GEMEENTE KASTERLEE

Infrastructuurwerken
BLOEMENWIJK

GRONDPLAN - DEEL 3



WERFPLAN
Intercommunale
Ontwikkelingsmaatschappij
voor de Kempen
Antwerperweg 1 B-3440 Geel
T 014-58 09 91 F 014-58 97 22
info@iok.be www.iok.be

ref. stedenbouw
datum
15-02-2018
schaal
blad/aantal
4/8
plafgegevens
T2300ps
getekend
AD

DIENSTHOOFD TECHNISCHE DIENST

Ir. G. DE RUYSSCHER
Ingenieur-Architect

Goedgekeurd door de gemeenteraad van Kasterlee in zijn zitting van
De burgemeester, De secretaris,
Ward Kennes Tom De Munter

bestandslocatie	datum	wijzigingen
475017_INFRA_BLOEMENWIJK_WERFPLAN_04.dwg		

Uitlijstige indieningsdatum
Om : Te :